

Ensihoitopalvelun valtakunnallinen palvelutasopäätösdata tammi-kesäkuu 2018

Johdanto

Ensihoitopalvelun palvelutasopäätös perustuu STM asetukseen ensihoitopalvelusta 585/2017. Sairaanhoidopiirit tekevät ensihoidon palvelutasopäätöksen, jossa muun muassa määritellään aikatavoitteet, miten tehtäväkohteet tavoitetaan hätäkeskusten tekemissä kiireellisyysluokissa (hälytyskiireellisyydet A-D) ja eri riskialueilla (kts. alla). Hälytyskiireellisyyden ja riskialueluokituksen kriteerit ovat valtakunnallisesti yhtenäiset.

STM on julkaissut ohjeen sairaanhoidopiireille ensihoidon palvelutasopäätöksen laatimiseksi. Ohjetta päivitetään uuden ensihoitoasetuksen (585/2017) mukaisiin muutoksiin riskiluokka-alueiden ja palvelutason tunnuslukujen osalta.

Tässä dokumentissa esitetyt tunnusluvut perustuvat valtakunnallisesti yhtenäisellä tavalla hankittuun ja käsiteltyyn hätäkeskusaineistoon vuoden 2018 tammi-kesäkuun väliseltä ajalta. STM on pyytänyt aineiston valtakunnallisesti Hätäkeskuslaitokselta, ja aineisto on käsitelty yhtenäisin periaattein Helsingin ja Uudenmaan sairaanhoidopiirin ja CGI:n yhteistyöllä. Sairaanhoidopiirit pääsevät tekemään kukin tarkempia analyysejä portaalista, jonka käyttämiseen tarvitaan sopimus CGI:n kanssa.

Alla excel-taulukoissa esitetään keskeiset palvelutasopäätösten tunnusluvut sairaanhoidopiireittäin, erityisvastuualueittain ja valtakunnallisesti. Kuvien muotoon on siirretty kiireellisimpien tehtävien (tehtäväkiireellisyysluokat A ja B, jotka hoidetaan hälytysajona) tunnusluvut. C- ja D-hälytyskiireellisyyksien tunnusluvut ovat taulukoissa.

Palvelutasopäätöstietojen perusteet

1. Riskialuejako

Ensihoidon riskiluokitus on 1.1.2018 alkaen toteutettu valtakunnallisesti yhtenäisellä menetelmällä. Riskiluokituksen pohjana on 1 km x 1 km alueet, jotka on jaettu Suomen ympäristökeskuksen Syke-alueiden luokituksen perusteella ydintaajamaan, muuhun taajamaan, asuttuun maaseutuun ja muihin alueisiin.

Riskiluokitusruudukko sisältää alueen yksilöivän tunnisteiden, aluetunnisteet (sairanhoidopiiri ja kunta), edellisen vuoden tehtävämäärän, Suomen ympäristökeskuksen alueluokituksen perusteella tehdyn riskialueluokituksen ja perustiedot alueen väestöstä.

Riskiluokka-alueen kuuluminen tiettyyn kuntaan määräytyy sen perusteella, minkä kunnan alueella 1 km x 1 km ruutu valtaosin sijaitsee. Alueen riskialueluokitus määräytyy sen mukaan, mikä on sen sisällä sijaitsevan Syke-alueen (250 m x 250 m) luokitusarvo. Yksikin Syke-keskusta-alueen ruutu määrittelee 1 km x 1 km riskialueuuden luokkaan ydintaajama ja samoin yksikin taajama-alue määrittää riskialueuuden kuuluvaksi muu taajama-alueeseen. Asuttu maaseutu luokituksen saavat ne alueet, jotka eivät sisällä Syke-taajamaluokituksen alueita, mutta joilla asuu vakituisesti yksikin henkilö. Muut alueet-luokitus sisältää taajama-alueen ulkopuoliset, asumattomat ruudut.

Mikäli sairaanhoidopiirin alueeseen on liitetty ensihoidon osalta kuuluvaksi yksittäinen kunta toisen sairaanhoidopiirin maantieteelliseltä alueelta, voidaan tämän kunnan tiedot liittää ensihoitopalvelun järjestämisestä vastaavan sairaanhoidopiirin yhteiseen raportointiin.

2. Riskialueluokat

Riskialueluokat määräytyvät seuraavasti:

Ydintaajama

Alueella sijaitsee yksikin Suomen ympäristökeskuksen keskustan alueeseen tai suureen alakeskukseen kuuluva ruutu kuuluva ruutu (250 m x 250 m).

Muu taajama

Alue ei kuulu ydintaajamaan ja sen alueella sijaitsee yksikin Suomen ympäristökeskuksen taajama-alueeseen kuuluva ruutu (250 m x 250 m).

Asuttu maaseutu

Alue ei kuulu ydintaajamaan, muu taajama alueelle, mutta sen alueella asuu vakituisesti vähintään yksi henkilö.

Muut alueet

Alue ei kuulu ydin- tai muu taajama-alueelle, eikä sen alueella asu vakituisesti yhtäkään henkilöä.

3. Paikkatietoaineistot

Riskialueluokituksen tekemisessä käytetään seuraavia avoimia paikkatietoaineistoja:

- Suomen Ympäristökeskuksen (SYKE) keskustan alueet
- Suomen Ympäristökeskuksen (SYKE) taajama-alueet
- Tilastokeskuksen avoin tietokanta väestön maantieteellisestä sijoittumisesta

SYKE keskusta-alueet

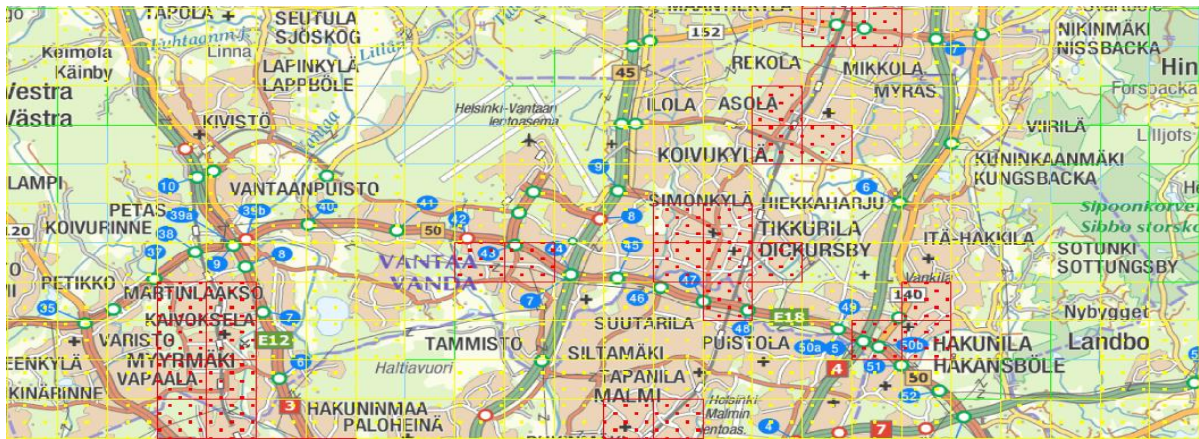
Keskusta-alueella tarkoitetaan toiminnallista keskustaa, jossa sijaitsee tiiviisti ja monipuolisesti keskustahakuisia palvelutoimintoja, sekä merkittävässä määrin eri toimialojen työpaikkoja ja asutusta. Keskusta sijaitsee aina taajama-alueella. Keskusta-alueet on rajattu Yhdyskuntarakenteen seurantajärjestelmän (YKR) 250 m x 250 m ruututietojen perusteella.

http://www.ymparisto.fi/fi-FI/Elinymparisto_ja_kaavoitus/Yhdyskuntarakenne/Palvelut/Kaupan_tietopankki/Aluerajaukset

Syke taajama-alueet

Taajamalla tarkoitetaan vähintään 200 asukkaan taajaan rakennettua aluetta. Rajaus perustuu 250 m x 250 m ruudukkoon, jossa huomioidaan asukasluvun lisäksi rakennusten lukumäärä, kerrosala ja keskittyneisyys.

http://www.ymparisto.fi/fi-FI/Elinymparisto_ja_kaavoitus/Yhdyskuntarakenne/Tietoa_yhdyskuntarakenteesta/Taajamien_rajaukset



Kuva: Riskialueluokitus Vantaan alueelta. Värit alueluokituksen mukaan: ydintaajama-alueet punainen, taajama-alueet keltainen, asuttu maaseutu vihreä ja muut alueet sininen.

4. Tavoittamisaikojen määrittely palvelutasopäätöksessä

Sairaanhoidopiirin on palvelutasopäätöksessään asetettava tavoitteet väestön tavoittamisesta eri riskialueluokissa hätäkeskuksen tekemän tehtäväkiireellisyyden arvioinnin perusteella.

A ja B tehtäväkiireellisyydellä hälytettyjen ensihoitotehtävien tavoittaminen määritellään erikseen riskialueluokissa ydintaajama, muu taajama ja asuttu maaseutu. A- ja B-tehtäville voidaan tarvittaessa asettaa tavoitteet myös yhteisesti. Riskialueluokan ja hälytyskiireellisyyden mukaan asetetaan tavoiteaika (minuuttia) jossa 50 % ja 90 % ensihoitotehtävistä tavoitetaan.

Hätäkeskuksen C-tehtäväkiireellisyydellä hälytetyistä tehtävistä 90 % on tavoitettava asutuilla alueilla ≤ 30 minuuttia ja D-tehtäväkiireellisyydellä hälytetyistä tehtävistä 90 % on tavoitettava asutuilla alueilla ≤ 120 minuuttia.

Asumattomien alueiden tavoittamiselle ei aseteta tavoitteita, mutta ensihoitopalvelu on järjestettävä myös näillä alueilla.

5. Tavoittamisaikojen laskentaperiaatteet

Tavoittamisaika lasketaan ensihoitotehtäväkohtaisesti lähtien siitä, kun hätäkeskus on hälyttänyt ensimmäisen ensihoitoyksikön siihen, kun ensimmäinen yksikkö on kohteessa. Näin laskettu tavoittamisaika kuvastaa potilaan todellista tavoittamisaikaa sen jälkeen, kun hätäkeskukseen tehdyn ilmoituksen perusteella ensihoitoyksikkö on hälytetty tehtävään.

Ensihoidon tehtävän yksilöi hätäkeskuksen antama tehtävännumero, johon voidaan liittää useita yksiköitä. Tehtävän tavoittamisviive lasketaan ensimmäisen yksikön hälyttämisaikasta ensimmäisen yksilön kohteessa aikaleimaan, riippumatta siitä ovatko nämä sama yksikkö vai ei. Tavoittamisajan seurannassa luokittelu tehdään ensimmäisen hälytyskiireellisyyden mukaan, joka yksiköllä on tiedossa ja jonka perusteella tehtävälle lähdetään. Tavoittamisviiveiden laskennassa ei huomioida hälytyskoodin 793 ja 794 tehtäviä.

Tavoittamisaikojen seuranta tehdään ensihoitopalveluun kuuluvien yksiköiden osalta riippumatta yksikön tasosta (hoitotaso, perustaso tai ensivasteyksikkö).

Riskialueluokkajoon tavoitteena on tarjota valtakunnallisesti saman tasoinen palvelu rakenteeltaan samanlaisille alueille. Riskiluokitus perustuu Suomen ympäristökeskuksen keskusta- ja taajama-alueuokitukseen, ja on näin ollen riippumaton kuntarajoista.

6. Tavoittamisaikojen raportointi

Sairaanhoitopiirin toteutuneet 50 % ja 90 % tavoittamisajat raportoidaan riskiluokka-alueittain hälytyskiireellisyyden mukaan. Samalla seurataan 95 % tavoittamisaikaa ja niiden tehtävien jakautumista, joista toteutuneet on laskettu. Sairaanhoitopiirin on tavoittamisviiveiden ohella raportoitava myös ensihoitotehtävien kokonaismäärät lopullisen tehtäväkiireellisyyden mukaan luokiteltuna.

Tavoittamisaikojen seurantaan on hyvä valita riittävän pitkä ajanjakso (4-6 kuukautta), jolloin pienistä tehtävämääristä johtuva vaihtelu tunnusluvussa tasoittuu. Raportoinnissa jokainen riskiluokka-alue on oma kokonaisuutensa.

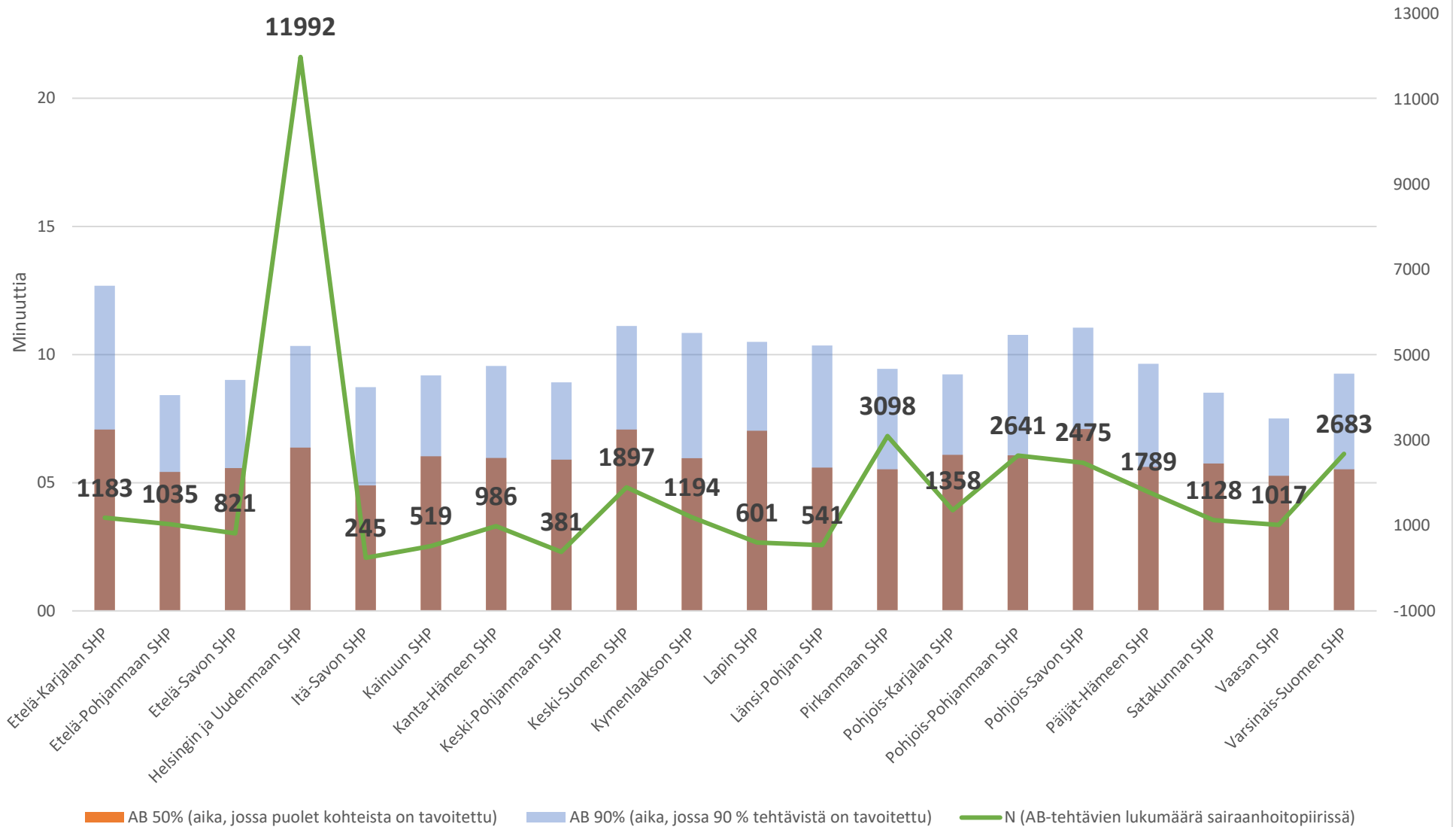
Sairaanhoitopiirin on hyvä seurata myös aikaa ensimmäisen yksikön hälyttämisestä siihen, kun potilas on tavoitettu eli ”potilas kohdattu” aikaviivettä sekä D-tehtävien osalta aikaa puhelun alusta kohteessa-aikaleimaan. Muita hyviä seurattavia tietoja ovat mm. lähtöviiveiden mediaanit kiireellisyysluokittain, yksiköiden tehtäväsidonaisuudet ja niiden kiireellisten tehtävien sijainnit joita ei ole tavoitettu alle tavoiteajan.

Mahdolliset virhelähteet

Automaattisesti käsiteltävässä aineistossa virhelähteitä lukuihin voivat aiheuttaa esimerkiksi ensihoitotehtävän hälytyskiireellisyyden muuttuminen ennen kohteeseen saapumista, kenttäjohto- tai lääkäriyksikön hälyttäminen uudella tehtävänumerolla jo käynnissä olevaan tehtävään tai mikäli ensimmäisen yksikön kohteessa-aikaleima puuttuu ja arviointi joudutaan tekemään toisena paikalla olleen yksikön aikaleiman mukaan.

Ensihoitotehtävien tavoittamisajat ja määrät sairaanhoitopiireittäin

A- ja B-hälytyskiireellisyden tehtävät: Ydintaajama



2018 Q1 ja Q2 tavoittamismediaanit ydintaajama (1.1.-30.6.2018)

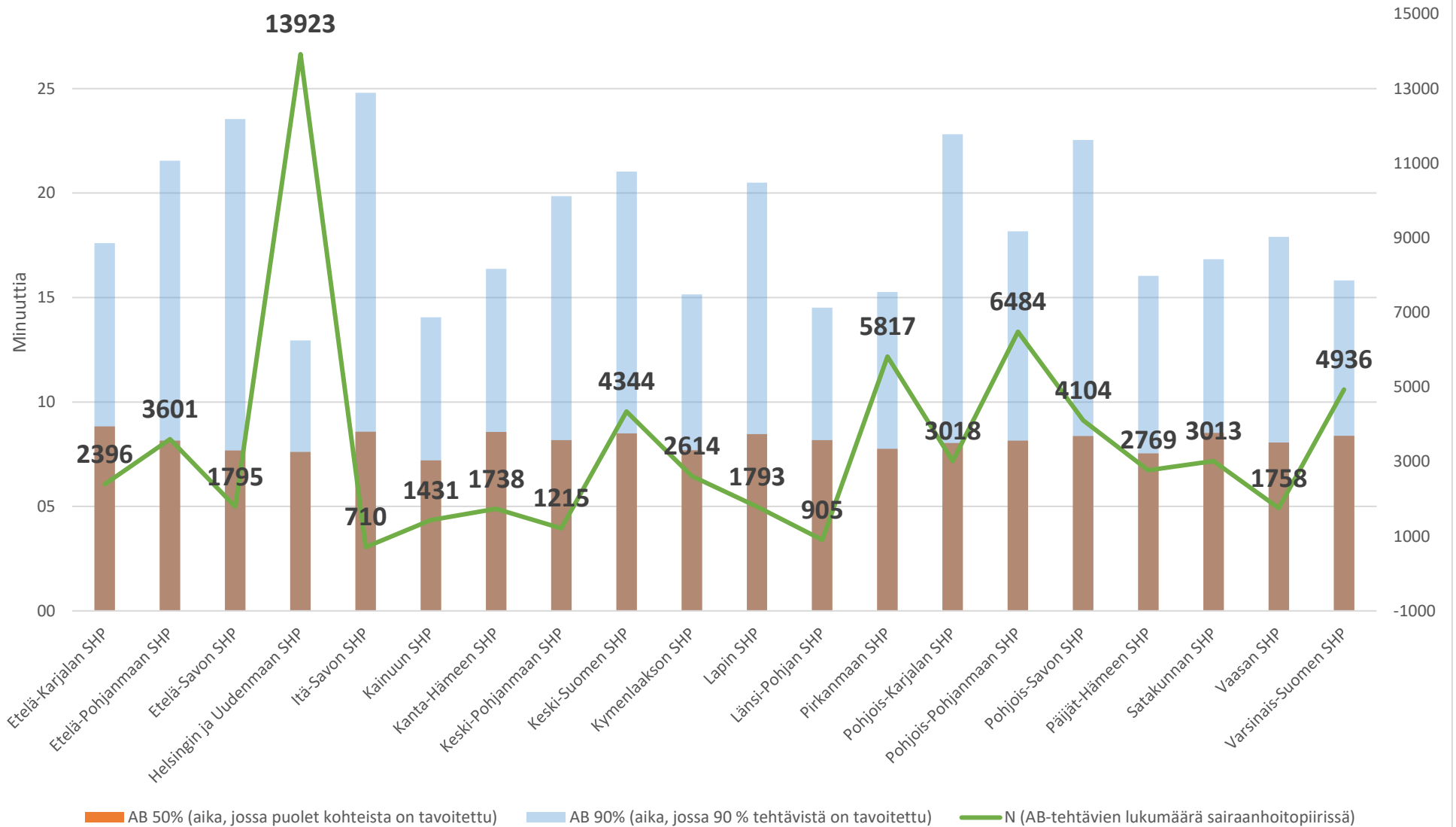
Tavoittamisprosentit: ensihoitotehtävän kiireellisyysluokka määritetty hälytyskiireellisuuden mukaan

AB 50% AB 90% N (AB-tehtävien lukumäärä sairaanhoitopiirissä)

Etelä-Karjalan SHP	0:07:08	0:12:47	1183
Etelä-Pohjanmaan SHP	0:05:28	0:08:29	1035
Etelä-Savon SHP	0:05:37	0:09:05	821
Helsingin ja Uudenmaan SHP	0:06:25	0:10:25	11992
Itä-Savon SHP	0:04:56	0:08:48	245
Kainuun SHP	0:06:05	0:09:16	519
Kanta-Hämeen SHP	0:06:01	0:09:38	986
Keski-Pohjanmaan SHP	0:05:57	0:08:59	381
Keski-Suomen SHP	0:07:08	0:11:12	1897
Kymenlaakson SHP	0:06:00	0:10:56	1194
Lapin SHP	0:07:05	0:10:35	601
Länsi-Pohjan SHP	0:05:38	0:10:26	541
Pirkanmaan SHP	0:05:34	0:09:31	3098
Pohjois-Karjalan SHP	0:06:08	0:09:18	1358
Pohjois-Pohjanmaan SHP	0:06:07	0:10:51	2641
Pohjois-Savon SHP	0:07:09	0:11:08	2475
Päijät-Hämeen SHP	0:05:40	0:09:43	1789
Satakunnan SHP	0:05:48	0:08:35	1128
Vaasan SHP	0:05:19	0:07:34	1017
Varsinais-Suomen SHP	0:05:34	0:09:20	2683

Ensihoitotehtävien tavoittamisajat ja määrät sairaanhoitopiireittäin

A- ja B-hälytyskiireellisyyden tehtävät: Muu taajama



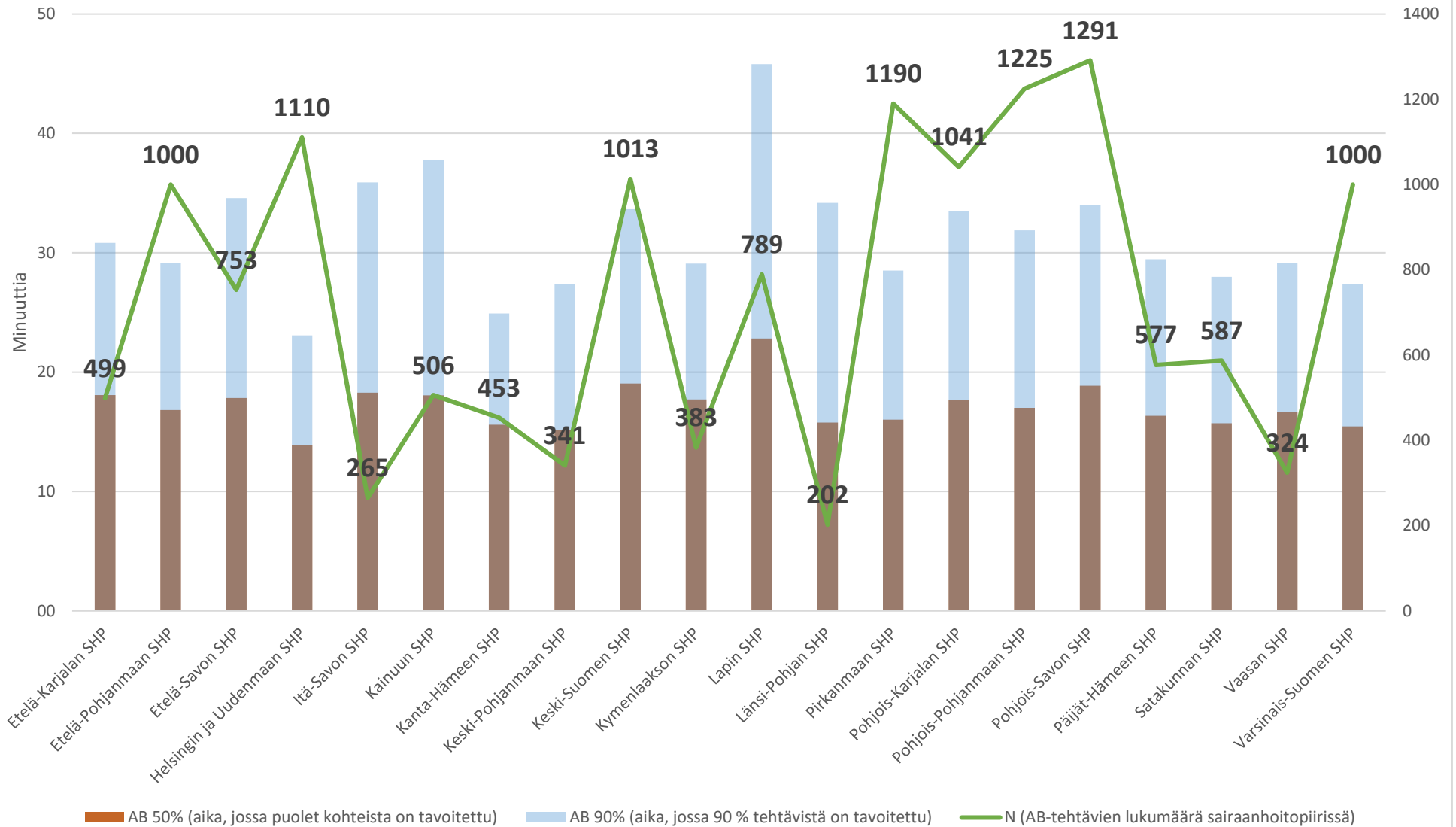
2018 Q1 ja Q2 tavoittamismediaanit muu taajama (1.1.-30.6.2018)

Tavoittamisprosentit: ensihoitotehtävän kiireellisyysluokka määritetty hälytyskiireellisyden mukaan

AB 50% AB 90% N (AB-tehtävien lukumäärä sairaanhoitopiirissä)

Etelä-Karjalan SHP	0:08:54	0:17:45	2396
Etelä-Pohjanmaan SHP	0:08:13	0:21:43	3601
Etelä-Savon SHP	0:07:44	0:23:44	1795
Helsingin ja Uudenmaan SHP	0:07:40	0:13:03	13923
Itä-Savon SHP	0:08:39	0:25:00	710
Kainuun SHP	0:07:16	0:14:10	1431
Kanta-Hämeen SHP	0:08:38	0:16:30	1738
Keski-Pohjanmaan SHP	0:08:14	0:20:01	1215
Keski-Suomen SHP	0:08:34	0:21:12	4344
Kymenlaakson SHP	0:07:45	0:15:16	2614
Lapin SHP	0:08:32	0:20:40	1793
Länsi-Pohjan SHP	0:08:14	0:14:38	905
Pirkanmaan SHP	0:07:49	0:15:23	5817
Pohjois-Karjalan SHP	0:08:06	0:23:00	3018
Pohjois-Pohjanmaan SHP	0:08:13	0:18:19	6484
Pohjois-Savon SHP	0:08:26	0:22:43	4104
Päijät-Hämeen SHP	0:07:36	0:16:10	2769
Satakunnan SHP	0:08:35	0:16:58	3013
Vaasan SHP	0:08:07	0:18:03	1758
Varsinais-Suomen SHP	0:08:27	0:15:57	4936

Ensihoitotehtävien tavoittamisajat ja määrät sairaanhoitopiireittäin A- ja B-hälytyskiireellisyden tehtävät: Asuttu maaseutu



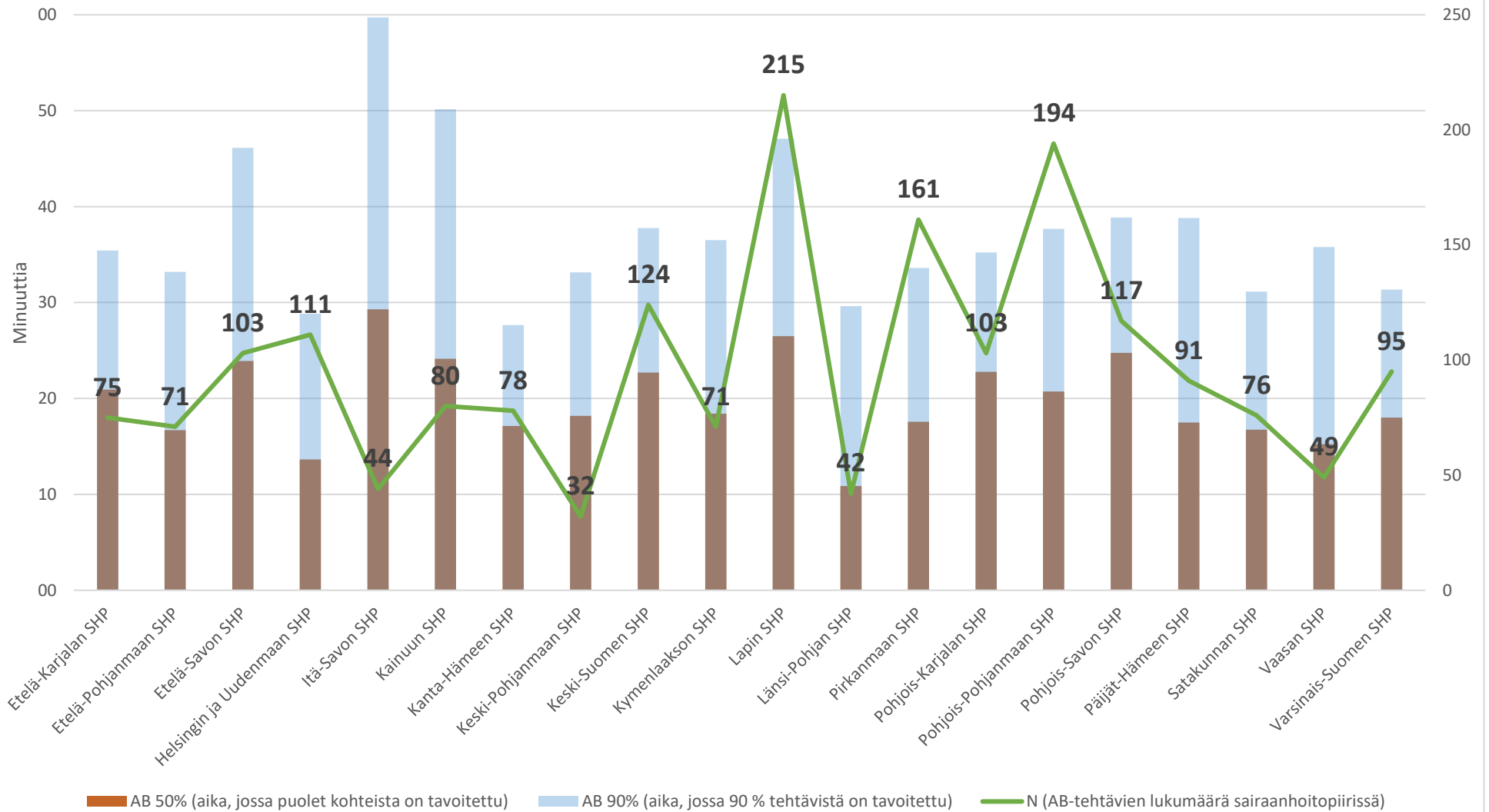
2018 Q1 ja Q2 tavoittamismediaanit asuttu maaseutu (1.1.-30.6.2018)

Tavoittamisprosentit: ensihoitotehtävän kiireellisyysluokka määritetty hälytyskiireellisyyden mukaan

AB 50% AB 90% N (AB-tehtävien lukumäärä sairaanhoitopiirissä)

Etelä-Karjalan SHP	0:18:13	0:31:05	499
Etelä-Pohjanmaan SHP	0:16:58	0:29:23	1000
Etelä-Savon SHP	0:17:59	0:34:52	753
Helsingin ja Uudenmaan SHP	0:13:59	0:23:16	1110
Itä-Savon SHP	0:18:25	0:36:11	265
Kainuun SHP	0:18:12	0:38:05	506
Kanta-Hämeen SHP	0:15:43	0:25:07	453
Keski-Pohjanmaan SHP	0:15:17	0:27:37	341
Keski-Suomen SHP	0:19:12	0:33:55	1013
Kymenlaakson SHP	0:17:51	0:29:19	383
Lapin SHP	0:23:00	0:46:10	789
Länsi-Pohjan SHP	0:15:54	0:34:27	202
Pirkanmaan SHP	0:16:09	0:28:44	1190
Pohjois-Karjalan SHP	0:17:48	0:33:44	1041
Pohjois-Pohjanmaan SHP	0:17:09	0:32:08	1225
Pohjois-Savon SHP	0:19:01	0:34:16	1291
Päijät-Hämeen SHP	0:16:28	0:29:42	577
Satakunnan SHP	0:15:51	0:28:13	587
Vaasan SHP	0:16:48	0:29:21	324
Varsinais-Suomen SHP	0:15:35	0:27:36	1000

Ensihoitotehtävien tavoittamisajat ja määrät sairaanhoitopiireittäin A- ja B-hälytyskiireellisyden tehtävät: Muut/asumattomat alueet



2018 Q1 ja Q2 tavoittamismediaanit muut/asumattomat alueet (1.1.-30.6.2018)

Tavoittamisprosentit: ensihoitotehtävän kiireellisyysluokka määritetty hälytyskiireellisyyden mukaan

AB 50% AB 90% N (AB-tehtävien lukumäärä sairaanhoitopiirissä)

Etelä-Karjalan SHP	0:21:05	0:35:42	75
Etelä-Pohjanmaan SHP	0:16:50	0:33:28	71
Etelä-Savon SHP	0:24:05	0:46:30	103
Helsingin ja Uudenmaan SHP	0:13:45	0:29:03	111
Itä-Savon SHP	0:29:32	1:00:13	44
Kainuun SHP	0:24:20	0:50:33	80
Kanta-Hämeen SHP	0:17:16	0:27:53	78
Keski-Pohjanmaan SHP	0:18:20	0:33:25	32
Keski-Suomen SHP	0:22:53	0:38:04	124
Kymenlaakson SHP	0:18:33	0:36:48	71
Lapin SHP	0:26:42	0:47:27	215
Länsi-Pohjan SHP	0:10:57	0:29:51	42
Pirkanmaan SHP	0:17:43	0:33:52	161
Pohjois-Karjalan SHP	0:22:58	0:35:30	103
Pohjois-Pohjanmaan SHP	0:20:53	0:37:59	194
Pohjois-Savon SHP	0:24:57	0:39:11	117
Päijät-Hämeen SHP	0:17:38	0:39:08	91
Satakunnan SHP	0:16:53	0:31:24	76
Vaasan SHP	0:15:21	0:36:04	49
Varsinais-Suomen SHP	0:18:09	0:31:36	95

2018 Q1 ja Q2 tavoittamismediaanit (1.1.-30.6.2018)

Riskiluokitus päivitetty 21.8.2018: ydintaajaman muodostavat alueet kaupunkiseudun keskusta ja kaupunkiseudun suuret alakeskukset.

Tavoittamisprosentit: ensihoi AB 50% (aika, jossa puolet kohteista on tavoitettu)

Tehtävämäärät: ensihoitotehtävien määrä lopullisen hälytyskiireellisuuden mukaan

Yli 90 % ylittäneiden tehtävien lukumäärä ja mediaani (kaikkien tehtävien 95 %)

Etelä-Karjalan SHP			
Riskialue	AB 50%	AB 90%	AB n
Ydintaajama	0:07:08	0:12:47	682
Muu taajama	0:08:54	0:17:45	2396
Asuttu maaseutu	0:18:13	0:31:05	499
Muut alueet	0:21:05	0:35:42	75
Kaikki alueet	0:09:22	0:21:46	3652
Etelä-Pohjanmaan SHP			
Riskialue	AB 50%	AB 90%	AB n
Ydintaajama	0:05:28	0:08:29	273
Muu taajama	0:08:13	0:21:43	3601
Asuttu maaseutu	0:16:58	0:29:23	1000
Muut alueet	0:16:50	0:33:28	71
Kaikki alueet	0:09:25	0:24:08	4945
Etelä-Savon SHP			
Riskialue	AB 50%	AB 90%	AB n
Ydintaajama	0:05:37	0:09:05	363
Muu taajama	0:07:44	0:23:44	1795
Asuttu maaseutu	0:17:59	0:34:52	753
Muut alueet	0:24:05	0:46:30	103
Kaikki alueet	0:08:56	0:28:11	3014
Helsingin ja Uudenmaan SHP			
Riskialue	AB 50%	AB 90%	AB n
Ydintaajama	0:06:25	0:10:25	8299
Muu taajama	0:07:40	0:13:03	13923
Asuttu maaseutu	0:13:59	0:23:16	1110
Muut alueet	0:13:45	0:29:03	111
Kaikki alueet	0:07:20	0:13:07	23443
Itä-Savon SHP			
Riskialue	AB 50%	AB 90%	AB n
Ydintaajama	0:04:56	0:08:48	186
Muu taajama	0:08:39	0:25:00	710
Asuttu maaseutu	0:18:25	0:36:11	265
Muut alueet	0:29:32	1:00:13	44
Kaikki alueet	0:09:17	0:29:19	1205
Kainuun SHP			
Riskialue	AB 50%	AB 90%	AB n
Ydintaajama	0:06:05	0:09:16	324

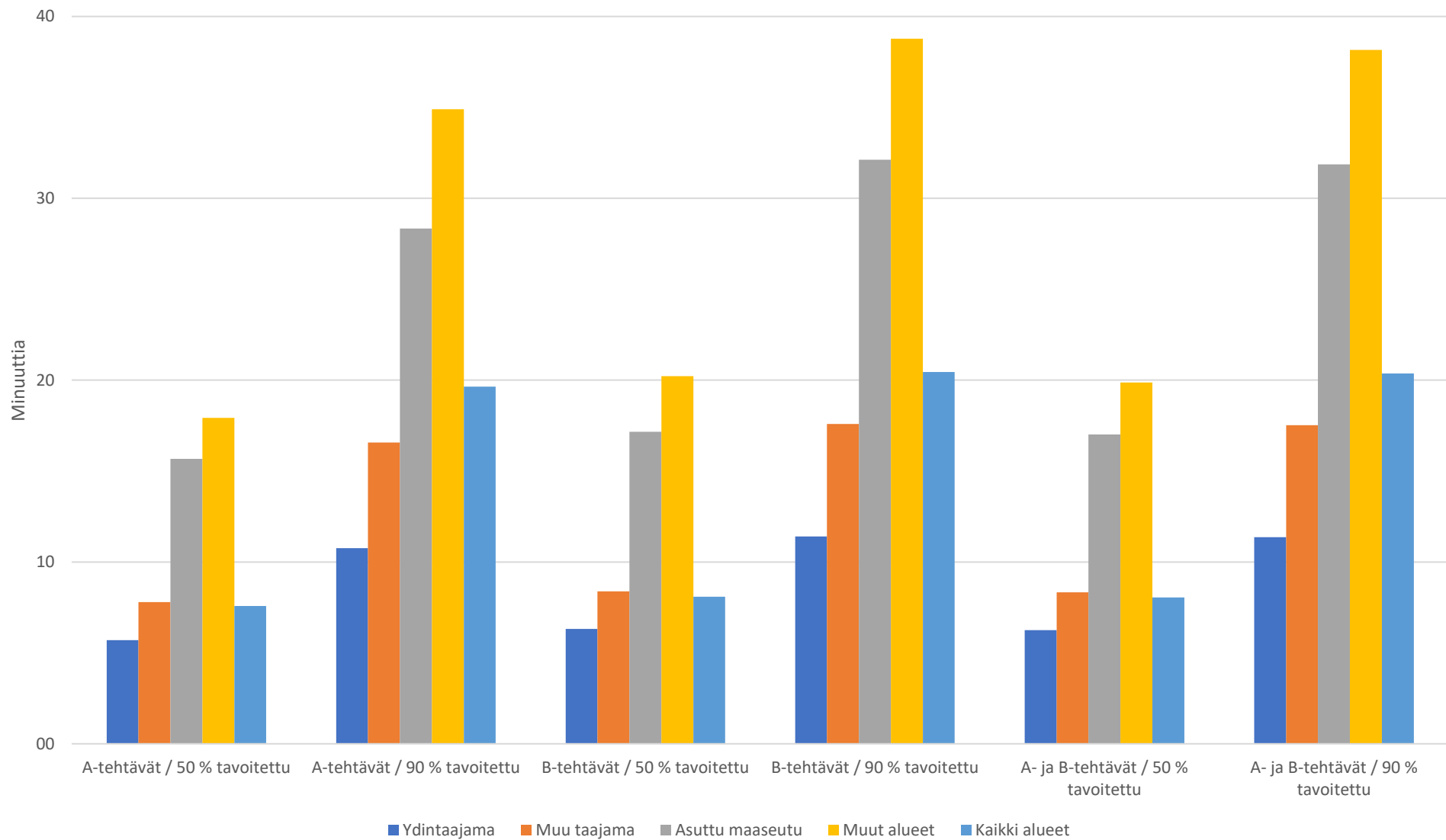
Muu taajama	0:07:16	0:14:10	1431
Asuttu maaseutu	0:18:12	0:38:05	506
Muut alueet	0:24:20	0:50:33	80
Kaikki alueet	0:08:10	0:25:46	2341
Kanta-Hämeen SHP			
Riskialue	AB 50%	AB 90%	AB n
Ydintaajama	0:06:01	0:09:38	917
Muu taajama	0:08:38	0:16:30	1738
Asuttu maaseutu	0:15:43	0:25:07	453
Muut alueet	0:17:16	0:27:53	78
Kaikki alueet	0:08:11	0:18:34	3186
Keski-Pohjanmaan SHP			
Riskialue	AB 50%	AB 90%	AB n
Ydintaajama	0:05:57	0:08:59	304
Muu taajama	0:08:14	0:20:01	1215
Asuttu maaseutu	0:15:17	0:27:37	341
Muut alueet	0:18:20	0:33:25	32
Kaikki	0:08:33	0:21:24	1892
Keski-Suomen SHP			
Riskialue	AB 50%	AB 90%	AB n
Ydintaajama	0:07:08	0:11:12	695
Muu taajama	0:08:34	0:21:12	4344
Asuttu maaseutu	0:19:12	0:33:55	1013
Muut alueet	0:22:53	0:38:04	124
Kaikki alueet	0:09:23	0:25:23	6176
Kymenlaakson SHP			
Riskialue	AB 50%	AB 90%	AB n
Ydintaajama	0:06:00	0:10:56	1077
Muu taajama	0:07:45	0:15:16	2614
Asuttu maaseutu	0:17:51	0:29:19	383
Muut alueet	0:18:33	0:36:48	71
Kaikki alueet	0:07:38	0:17:37	4145
Lapin SHP			
Riskialue	AB 50%	AB 90%	AB n
Ydintaajama	0:07:05	0:10:35	440
Muu taajama	0:08:32	0:20:40	1793
Asuttu maaseutu	0:23:00	0:46:10	789
Muut alueet	0:26:42	0:47:27	215
Kaikki alueet	0:10:06	0:33:02	3237
Länsi-Pohjan SHP			
Riskialue	AB 50%	AB 90%	AB n
Ydintaajama	0:05:38	0:10:26	541
Muu taajama	0:08:14	0:14:38	905
Asuttu maaseutu	0:15:54	0:34:27	202

Muut alueet	0:10:57	0:29:51	42
Kaikki alueet	0:07:54	0:18:00	1690
Pirkanmaan SHP			
Riskialue	AB 50%	AB 90%	AB n
Ydintaajama	0:05:34	0:09:31	2430
Muu taajama	0:07:49	0:15:23	5817
Asuttu maaseutu	0:16:09	0:28:44	1190
Muut alueet	0:17:43	0:33:52	161
Kaikki alueet	0:07:38	0:18:26	9598
Pohjois-Karjalan SHP			
Riskialue	AB 50%	AB 90%	AB n
Ydintaajama	0:06:08	0:09:18	472
Muu taajama	0:08:06	0:23:00	3018
Asuttu maaseutu	0:17:48	0:33:44	1041
Muut alueet	0:22:58	0:35:30	103
Kaikki alueet	0:09:18	0:26:57	4634
Pohjois-Pohjanmaan SHP			
Riskialue	AB 50%	AB 90%	AB n
Ydintaajama	0:06:07	0:10:51	1345
Muu taajama	0:08:13	0:18:19	6484
Asuttu maaseutu	0:17:09	0:32:08	1225
Muut alueet	0:20:53	0:37:59	194
Kaikki alueet	0:08:31	0:21:45	9248
Pohjois-Savon SHP			
Riskialue	AB 50%	AB 90%	AB n
Ydintaajama	0:07:09	0:11:08	1468
Muu taajama	0:08:26	0:22:43	4104
Asuttu maaseutu	0:19:01	0:34:16	1291
Muut alueet	0:24:57	0:39:11	117
Kaikki alueet	0:08:55	0:25:37	6980
Päijät-Hämeen SHP			
Riskialue	AB 50%	AB 90%	AB n
Ydintaajama	0:05:40	0:09:43	1333
Muu taajama	0:07:36	0:16:10	2769
Asuttu maaseutu	0:16:28	0:29:42	577
Muut alueet	0:17:38	0:39:08	91
Kaikki alueet	0:07:28	0:18:50	4770
Satakunnan SHP			
Riskialue	AB 50%	AB 90%	AB n
Ydintaajama	0:05:48	0:08:35	757
Muu taajama	0:08:35	0:16:58	3013
Asuttu maaseutu	0:15:51	0:28:13	587
Muut alueet	0:16:53	0:31:24	76
Kaikki alueet	0:08:30	0:19:12	4433

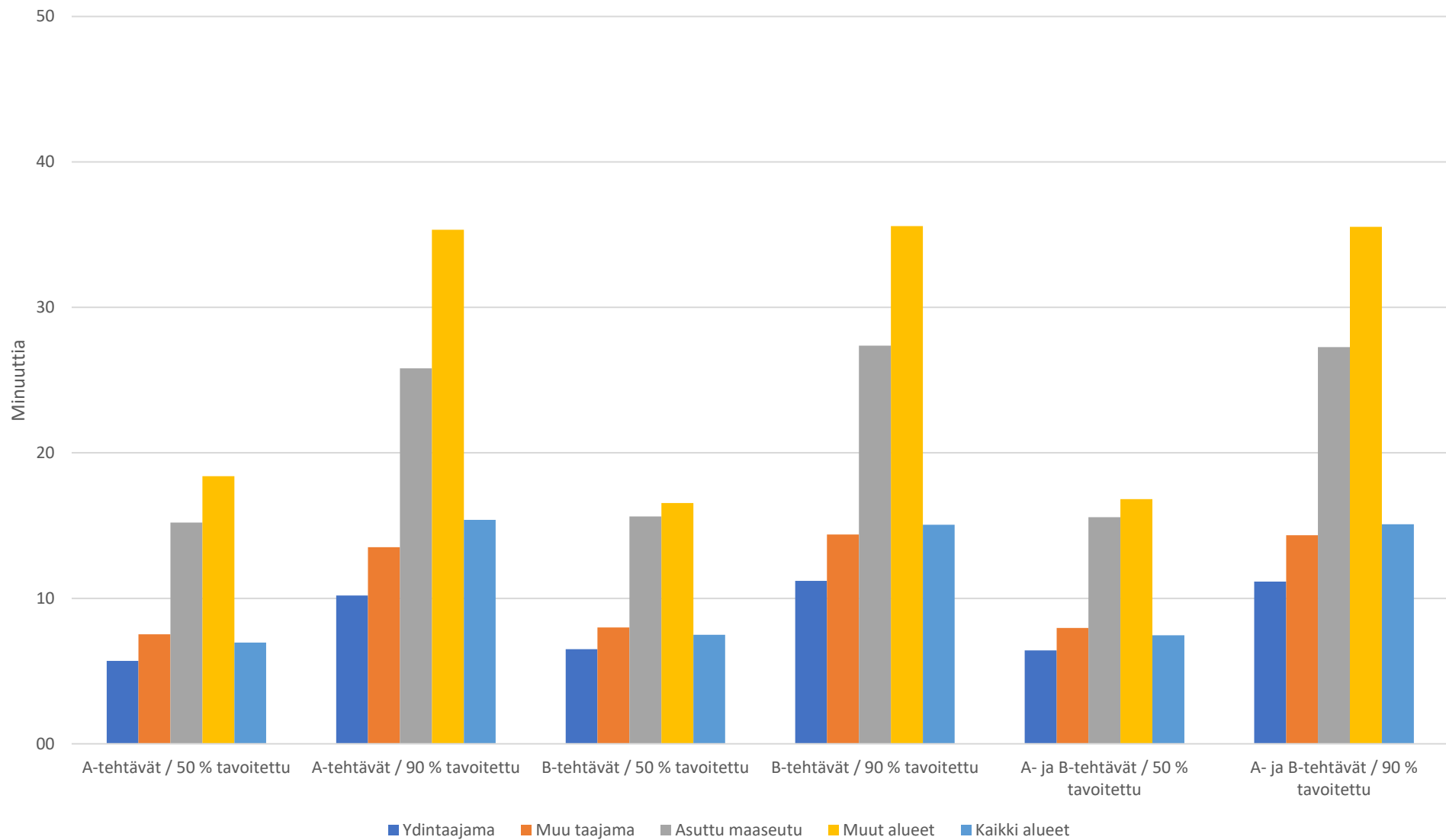
Vaasan SHP			
Riskialue	AB 50%	AB 90%	AB n
Ydintaajama	0:05:19	0:07:34	737
Muu taajama	0:08:07	0:18:03	1758
Asuttu maaseutu	0:16:48	0:29:21	324
Muut alueet	0:15:21	0:36:04	49
Kaikki alueet	0:07:28	0:19:12	2868
Varsinais-Suomen SHP			
Riskialue	AB 50%	AB 90%	AB n
Ydintaajama	0:05:34	0:09:20	2082
Muu taajama	0:08:27	0:15:57	4936
Asuttu maaseutu	0:15:35	0:27:36	1000
Muut alueet	0:18:09	0:31:36	95
Kaikki alueet	0:07:59	0:18:00	8113

Ensihoidon tavoittamisajat / Koko Suomi

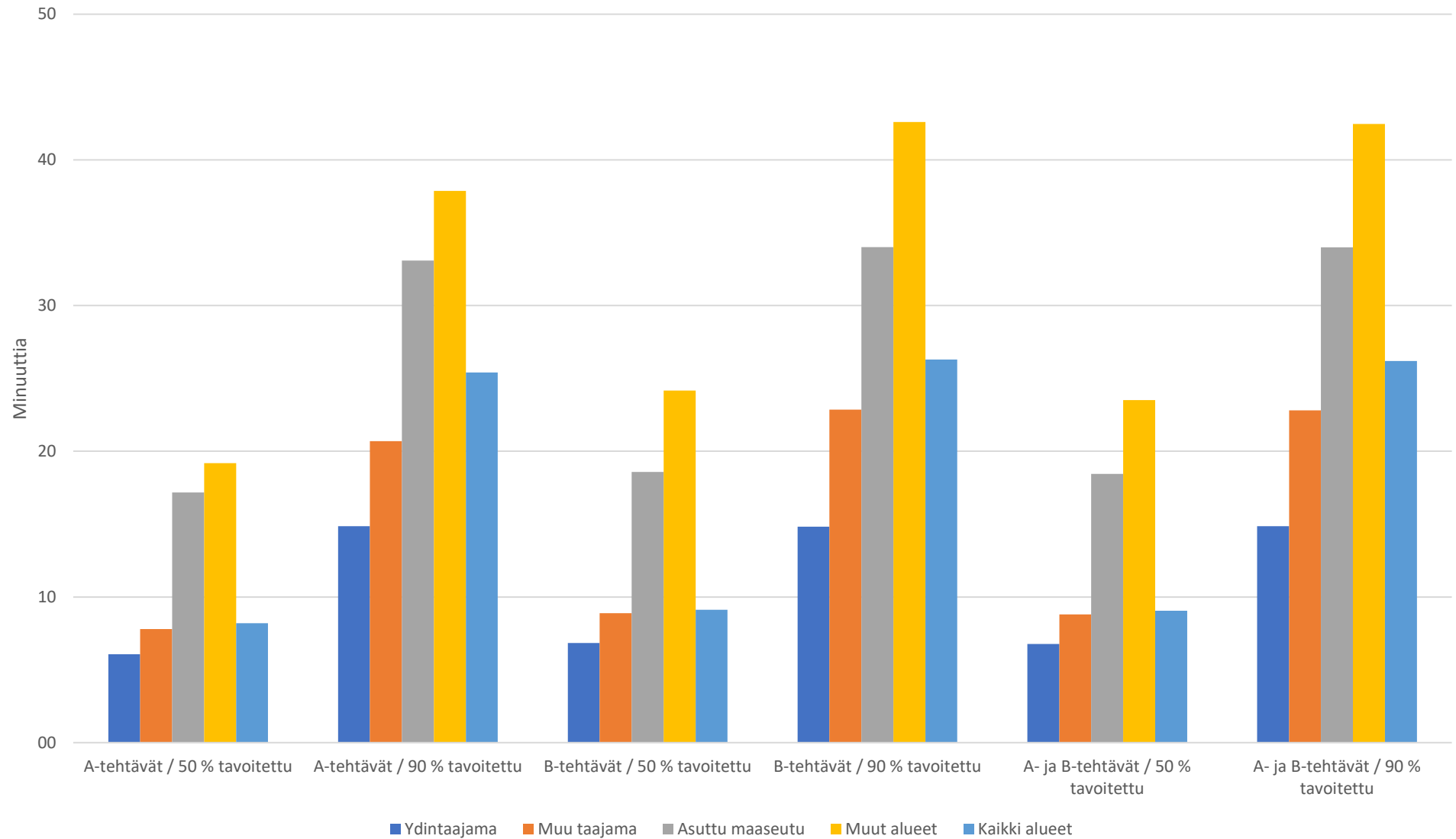
A- ja B-kiireellisyyksien tehtävät tammi-kesäkuu 2018



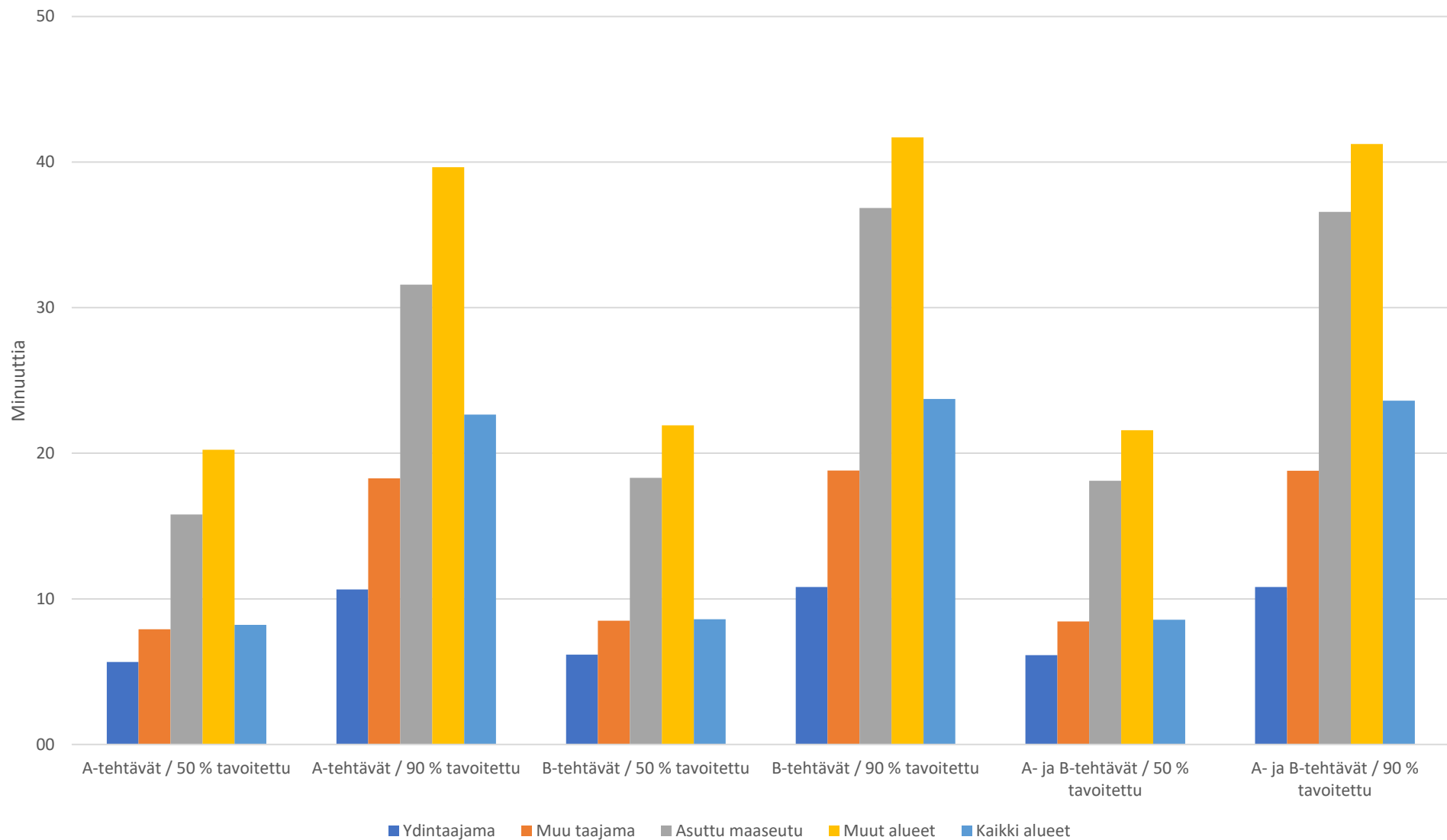
Ensihoidon tavoittamisajat / HYKS erva A- ja B-kiireellisyyksien tehtävät tammi-kesäkuu 2018



Ensihoidon tavoittamisajat / KYS erva A- ja B-kiireellisyyksien tehtävät tammi-kesäkuu 2018

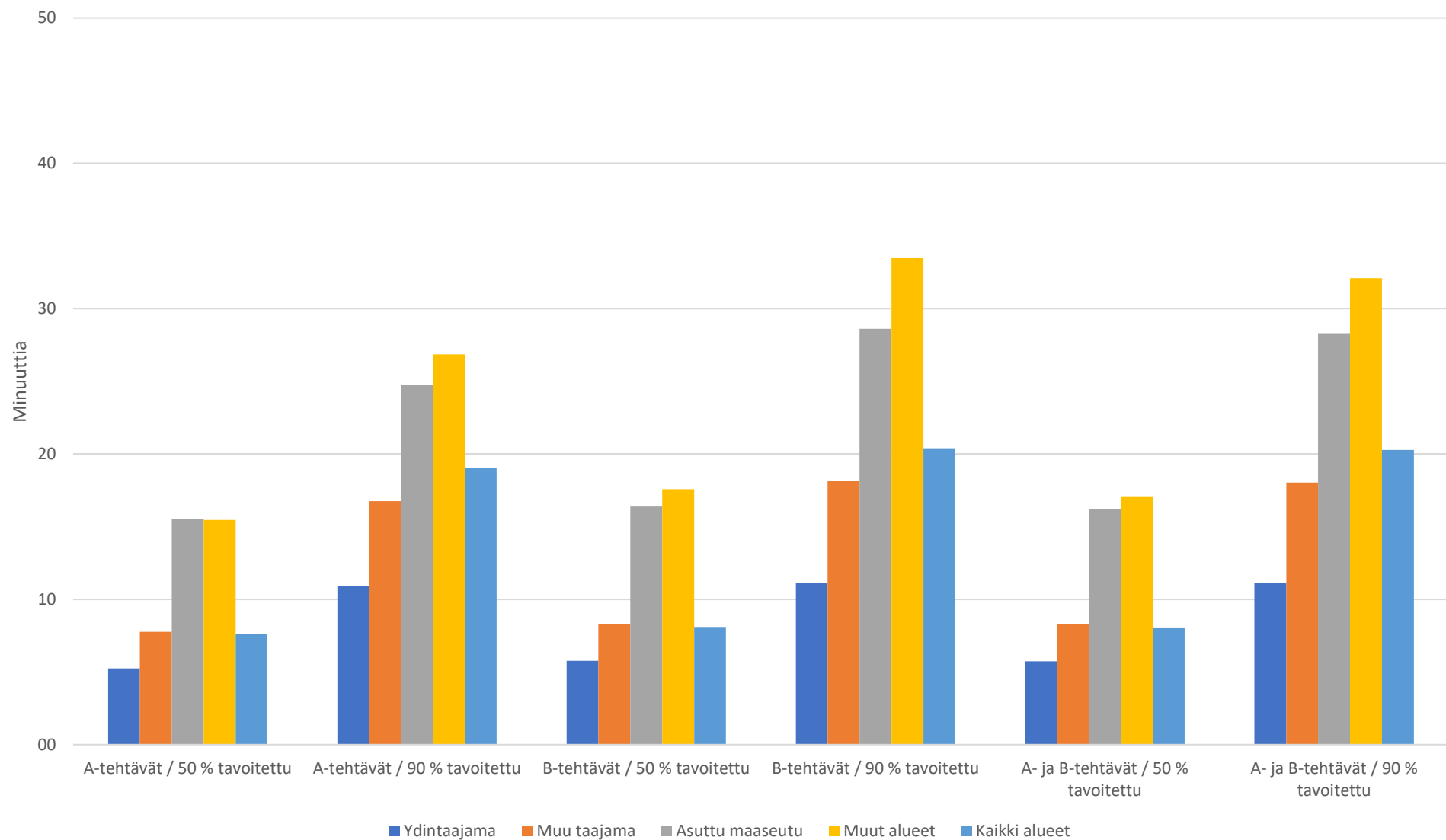


Ensihoidon tavoittamisajat / OYS erva A- ja B-kiireellisyyksien tehtävät tammi-kesäkuu 2018



Ensihoidon tavoittamisajat / TAYS erva

A- ja B-kiireellisyyksien tehtävät tammi-kesäkuu 2018



Ensihoidon tavoittamisajat / TYKS erva A- ja B-kiireellisyyksien tehtävät tammi-kesäkuu 2018

